

číslo:

16.ročník Podzimním Královédvorskem 2019

POPIS TRASY

Před pivovarem doprava Raisovou ulicí až na její konec za garážemi u božích muk. Tam doleva asi 170 m podél prodejny Stavebnin na hlavní Heydukovu ulici. Dáte se doprava po chodníku ,

cyklotrasa č.2 Za podnikem JASS-jeřáby doprava dle značení pro cyklotrasu č.2. Po úzké asfaltce Žirečskou ulicí a podél letiště do Žirče - rozcestí cyklotras.

silnice cyklotrasa č.4805 Doprava po silnici vzhůru, u hřbitova stále rovně přes železniční přejezd až na rozcestí Žireč - hájovna.


lesní cesta cyklotrasa č.4133 - zelená Doprava na širokou lesní cestu - zeleně značená cyklostezka nad železniční tratí. Asi po 1 km se k vám zleva přidá červená pěší značka. Dojdete na rozcestí značených cest Krakonošova vyhlídka.

ČERVENÁ Po červené turistické značce doprava dolů, podejdete viadukt a a dojdete na konec Raisovy ulice k božím mukám u garáží.

Doleva Raisovou ulicí zpět k cíli.


AKCI PODPOŘILI:


MĚSTO DVŮR KRÁLOVÉ NAD LABEM



PIVOVAR TAMBOR

PAPÍRNICTVÍ NA PĚŠÍ ZÓNĚ
ZANDLEROVI





číslo:

16.ročník Podzimním Královédvorskem 2019

POPIS TRASY podle turistického značení

Před pivovarem doprava Raisovou ulicí až na její konec za garážemi u božích muk. Tam doleva asi 170 m podél prodejny Stavebnin na hlavní Heydukovu ulici. Tam se dáte doprava po chodníku.

cyklotrasa č.2 Za podnikem JASS-jeřáby doprava dle šipky pro cyklotrasu č.2. Po ní po úzké asfaltce Žirečskou ulicí a podél letiště do Žirče - rozcestí cyklotras.

silnice Doprava po silnici vzhůru ke kapli sv.Odina a hřbitovu

ŽLUTÁ Asi 50 m nad hřbitovem zahnete doleva po žluté značce. Podél trati a křižové cesty dojdete k rozcestí značených cest Křížová cesta 21.století

ČERVENÁ Po červené značce podejdete viadukt a přes obec Stanovice a podél Labe dojdete do Kuksu na rozcestí značených cest Kuks - most

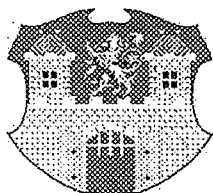
ŽLUTÁ Přejdete most a podél hospitalu po žluté značce dojdete na rozcestí značených cest Kuks - žst., odbočka, odbočíte doprava k nádraží a pak podél pole a lesem. Vyjdete na silnici, dáte se doprava a asi po 80m doleva pod malý viadukt. Po louce a úvozem dojdete na Sporckovu vyhlídku a potom lesem na rozcestí značených cest Pod Betlémem.

ČERVENÁ Dáte se po červené doleva vzhůru, projdete Betlém na parkoviště Hřibojedy, po silnici dolů, doleva na lesní cestu, na rozcestí Krakonošova vyhlídka, podejdete viadukt a dojdete okrajovou částí města na konec Raisovy ulice k božím mukám u garáží.

Zahnete doleva do Raisovy ulice a po 400 m jste v cíli.


AKCI PODPOŘILI:

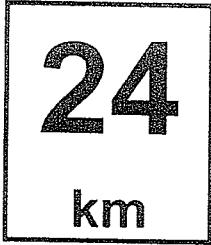
MĚSTO DVŮR KRÁLOVÉ NAD LABEM



PIVOVAR TAMBOR

PAPÍRNICTVÍ NA PĚŠÍ ZÓNĚ
ZANDLEROVI





číslo:

16.ročník Podzimním Královédvorskem 2019

POPIS TRASY podle turistického značení

Před pivovarem doprava Raisovou ulicí až na její konec za garážemi u božích muk. Tam doleva asi 170 m podél prodejny Stavebnin na hlavní Heydukovu ulici. Dáte se doprava po chodníku.

cyklotrasa č.2 Za podnikem JASS-jeřáby doprava dle šípky pro cyklotrasu č.2. Po ní po úzké asfaltce Žirečskou ulicí a podél letiště do Žirče - rozcestí cyklotras.

silnice Doprava po silnici vzhůru ke kapli sv.Odína a hřbitovu

ŽLUTÁ Stále rovně po silnici po žluté značce přes železniční přejezd, v zatáčkách odbočíte do lesa a prudkým stoupáním vystoupáte na rozcestí značených cest Betlém - Braunovy sochy.

ČERVENÁ Po červené značce doleva z kopce projdete Betlém, sejdete přes rozcestí Pod Betlémem k viaduktu na rozcestí Křížová cesta 21.století. Podejdete viadukt a přes obec Stanovice a podél Labe dojdete do Kuksu na rozcestí značených cest Kuks - most.


MODRÁ Vydáte se přes most a podél hospitalu po modré značce přes rozcestí značených cest Kuks - žst.,odbočka. Za zahradou hospitalu přes železniční přejezd, polní cestou do Kašova. Lesem apřes bývalé golfové hřiště do Liřiče, polní asáltkou kolem kostela do Nouzova na rozcestí značených cest.

ZELENÁ Z Nouzova po zelené značce po asfaltce mezi poli dojdete do Hřibojed a pak na parkoviště nad Betlémem na rozcestí značených cest Hřibojedy - kraj lesa, kde zelená končí.

ČERVENÁ Po červené pokračujte po silnici dolů, pak doleva na lesní cestu až na rozcestí Krakonošova vyhlídka, podejdete viadukt a a dojdete okrajovou částí města na konec Raisovy ulice k božím mukám u garáží.

Zahnete doleva do Raisovy ulice a po 300 m jste v cíli.

AKCI PODPOŘILI:

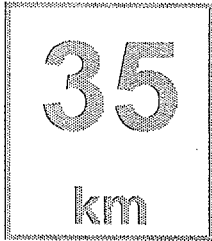


MĚSTO DVŮR KRÁLOVÉ NAD LABEM

PIVOVAR TAMBOR

PAPÍRNICTVÍ NA PĚŠÍ ZÓNĚ
ZANDLEROVI





číslo:

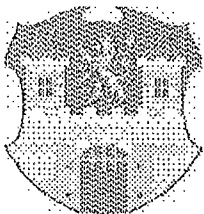
16.ročník Podzimním Královédvorskem 2019

POPIS TRASY podle turistického značení

Před pivovarem doprava Raisovou ulicí až na její konec za garážemi u božích muk. Tam doleva asi 170 m podél prodejny Stavebnin na hlavní Heydukovu ulici. Dále se doprava po chodníku.

- cyklotrasa č.2** Za podnikem JASS-jeřáby doprava dle šipky pro cyklotrasu č.2. Po ní po úzké asfaltce Žirečskou ulicí a podél letiště do Žirče - rozcestí cyklotras.
- silnice** Doprava po silnici vzhůru ke kapli sv. Odína a hřbitovu.
- ŽLUTÁ** Stále rovně po silnici po žluté značce přes železniční přejezd, v zatáčkách odbočíte do lesa a prudkým stoupání vystoupáte na rozcestí značených cest Bellém - Braunovy sady.
- ČERVENÁ** Po červené značce doleva z kopce projdete Bellém, sejdete přes rozcestí Pod Bellémem k viaduktu na rozcestí Křížová cesta 21. století. Podejdete viadukt a přes obec Stanovice a podél Labe dojdete do Kukusu na rozcestí značených cest Kuks - most.
- MODRÁ** Vydáte se přes most a podél hospitálu po modré značce přes rozcestí značených cest Kuks - žst. odbočka. Za zahradou hospitálu přes železniční přejezd, polní cestou do Kašova. Lesem a přes bývalé golfové hřiště do Litče, polní asfaltkou kolem kostela do Nouzova na rozcestí značených cest.
- ZELENÁ** Z Nouzova po zelené značce po asfaltce mezi poli dojdete do Hřibojed a pak na parkoviště nad Bellémem na rozcestí značených cest Hřibojedy - kraj lesa, kde zelená končí.
- ČERVENÁ** Pokračujte po červené značce po silnici dolů, pak doleva na lesní cestu až na rozcestí značených cest Krakonošova vyhlídka.
- ŽLUTÁ** Po žluté značce stále rovně podél železniční trať po široké lesní svážnici. Z ní pak odbočíte doprava prudce dolů a sejdete na silnici přímo na rozcestí značených cest Dvůr Králové, nad železniční stanicí.
- ZELENÁ** Po zelené značce doleva po silnici do první serpentiny, tam do lesa. Lesem dojdete na skalní útvar Čertovy hrady, pak kolem dolního rybníka Zátluky k hornímu rybníku a zaniklé osadě (infotabule). Pak po přejití silnice po 250 m přijdete na rozcestí značených cest Pod Dehtovem.
- ČERVENÁ** Dáte se po červené směrem Dvůr Králové. Sejdete lesem přes vedlejší silnici až na hlavní (pozor na provoz!), po ní přes železniční přejezd k otočce MHD Lipnice - Zaháj. Tam uhnete na polní cestu a dojdete po ní až do města. Po červené značce dojdete až k lávce přes Labe.
- ulice** Před lávkou doprava a podél Labe až na kruhový objezd Denisovo náměstí. Tam doprava a pomocí zelené značky dojdete na křižovatku a autobusovou zastávku Škola 5.května. Odbočte doleva do Raisovy ulice a po 300 m dorazíte do cíle.

AKCI PODPOŘILI:



MĚSTO DVŮR KRÁLOVÉ NAD LABEM

PIVOVAR TAMBOR

PAPÍRNICTVÍ NA PĚŠÍ ZÓNĚ
ZANDLEROVI



31 km

!!! Dbejte své osobní bezpečnosti na komunikaci s motorovým provozem.

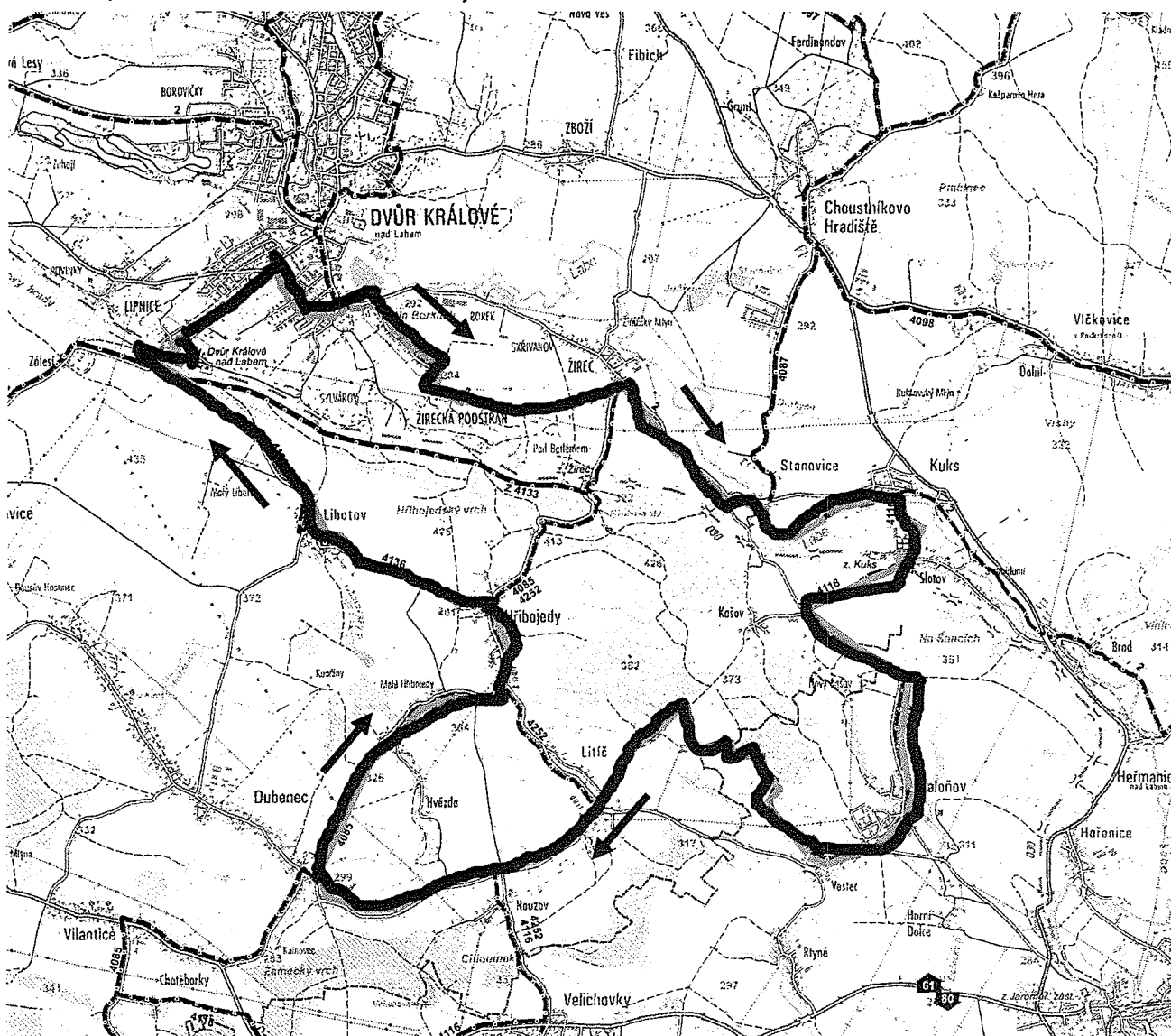
Dodržujte popsaný směr jízdy!!!

Z místa startu odbočíme vpravo a jedeme na konec Raisovy ulice. Odbočíme vlevo Sylvárovskou ulicí, na křižovatce odbočíme vpravo. Po 250 metrech, pod kopcem sledujeme značení Labské cyklotrasy č. 2. Ta nás dovede přes místní část Žireč do Kuksu.

U mostu v Kuksu odbočíme vpravo přes Labe a jedeme po cyklotrase č. 4116. U kuksovské železniční zastávky přejíždíme trať. **Pozor přejíždějte tak, abyste se neohrozili.**

Cyklotrasa nás dovede přes Zaloňov a golfový areál Nová Amerika, přes Litič na začátek Nouzova. Opustíme značení cyklotrasy a po neznačeném úseku dojedeme do Dubence. Odbočíme vpravo na cyklotrasu č. 4085 a po ní jedeme do Hřibojed.

V Hřibojedech se napojíme vlevo na cyklotrasu č. 4136, po které jedeme přes Libotov na odbočku na Zálesí. Opouštíme značení a stálým klesáním dojedeme do Dvora Králové, kde odbočíme do Raisovy ulice a tím i do cíle.



50 kilometrů

!!! Dbejte své osobní bezpečnosti na komunikaci s motorovým provozem. Dodržujte popsaný směr jízdy!!!

Z místa startu odbočíme vpravo a jedeme na konec Raisovy ulice. Odbočíme vlevo Sylvárovskou ulicí, pod prodejnu stavebnin odbočíme vpravo. Po 250 metrech, pod kopcem sledujeme značení Labské cyklotrasy č. 2. Ta nás dovede přes místní část Žireč, Kuks, Slotov do Brodu nad Labem a do Heřmanic. Na okraji obce opustíme cyklotrasu č.2 a jedeme vlevo po asfaltové silnici po cyklotrase č.4117 přes Běluň, Krabčice, Střeziměřice, Velkou a Malou Bukovinu na místní část Výhled a Kopaniny. Tady končí asfalt.

Pokračujeme solidní lesní cestou a pak dosti špatnou polní cestou do obce Kladruby. Stále po cyklotrase 4147 po asfaltu do Kohoutova a na křižovatce se silnicí 1/37. **!!! Tady dbejte své bezpečnosti !!!** Překročíme silnici a pokračujeme lesní zpevněnou cestou na konec cyklotrasy č.4117 do Kocbeře „U Partyzána“. Pomník necháme po pravé ruce a jedeme po cyklotrase č.4087 stále lesní zpevněnou cestou do Záboří. **Pozor sjezd do obce k restauraci „U Šulců“ je prudký a nepřehledný.** Pokračujeme po cyklotrase 4087 po asfaltu horší kvality do Vítězné-Kocléřova. Na křižovatce silnic pod kostelem odbočíme vlevo na cyklotrasu č.4088, která je značena pásovou zelenou značkou. V Hájemství je u hájenky zřízený naučný park, kde se můžete poučit i odpočinout si. Dále nás cyklotrasa dovede až do Vorlecha do ulice Spojených národů. Pozor v polovině stoupání cyklotrasa odbočuje vlevo k labskému splavu. Ulicí Slovany, dále po Wolkerově nábřeží. Tady již jedeme společně opět s cyklotrasou č.2. Projedeme kruhovou křižovatku a Heydukovou ulicí. U knihařství odbočíme vpravo do ulice Klazarovy. Na jejím konci odbočíme vpravo do Raisovy ulice a jsme v cíli.

